太湖流域引江济太年报 2018

ANNUAL REPORT ON WATER DIVERSION FROM YANGTZE RIVER TO TAIHU

水利部太湖流域管理局

地 址：上海市纪念路480号

邮 编：200434

电 话：021-25101141

网 址：www.tba.gov.cn

太湖水利

太湖防汛抗旱

水利部太湖流域管理局

二〇一九年五月

审　　定：朱　威

主　　编：伍永年

副 主 编：吴　娟　孙海涛

参编人员：王凯燕　张　昊　刘　敏

姜桂花　季同德　李俊婷

甘月云　章杭惠　季海萍

黄玙盟

Preface
前言

引江济太通过望虞河常熟水利枢纽引长江水，由望亭水利枢纽入太湖，增加流域水资源有效供给，加快河湖水体流动，提高水体自净能力，缩短太湖换水周期，最终实现“以动治静、以清释污、以丰补枯、改善水质”的目标。

自2002年起，水利部太湖流域管理局（以下简称“太湖局”）组织流域内江苏省、浙江省、上海市实施了引江济太，历经2002～2003年引江济太调水试验、2004年扩大引江济太调水试验，自2005年起进入长效运行，在提升流域水资源与水环境承载能力方面发挥了重要作用。目前，主要依据《太湖流域洪水与水量调度方案》开展实时调度。《太湖流域引江济太年报》（以下简称《年报》）是反映年度引江济太工作的综合性报告，主要内容包括太湖流域年度水雨情、引江济太工作、调水成效以及重要事项等，可为流域水资源调度管理工作提供参考。

《年报》中采用数据均为报汛数据，水（潮）位基面除上海市站点采用佘山吴淞基面外，其余站点均采用镇江吴淞基面，太湖流域常年值是指1986～2015年平均值。太湖流域汛前期为1月1日～4月30日，汛期为5月1日～9月30日，汛后期为10月1日～12月31日。

目录 Contents

01 综述 Review

01 水雨情 Rainfall and water information

07 引江济太工作 Work summary

17 调水成效 Effect

18 重要事项 Important events

综述 Review

2018年，太湖流域降水量1343.8毫米，较常年偏多10%。2、3、6、7、10月降水均较常年偏少，偏少幅度为9%～71%，其中10月降水偏少幅度最大。全年太湖水位整体平稳，太湖最低水位为3.04米（首次1月2日），未低于太湖旱限水位（2.80米）。

太湖局先后两次组织实施引江济太调水，全年通过望虞河引长江水11.71亿立方米，其中入太湖5.44亿立方米；结合雨洪资源利用，通过太浦河向下游地区供水20.28亿立方米。

太湖水质总体良好，未出现过锑浓度和藻类异常事件。氨氮指标达到Ⅰ类，高锰酸盐指数达到Ⅲ类，太湖六个水源地主要水质指标继续保持稳定；太浦河及黄浦江上游水源地水质持续改善，太浦河金泽断面主要水质指标达到Ⅲ类。

通过引江济太调水，有效维持了太湖合理水位，保障了水源地供水安全，满足了太湖周边及下游地区的用水需求，改善了太湖及周边河网水环境。特别是通过加大冬春季太浦闸供水力度，实现了预降太湖水位、促进太湖水草生长、保障太浦河下游水源地供水安全多目标的共赢，取得了明显成效，为连续十一年实现太湖流域水环境综合治理“两个确保”发挥了积极作用。

水雨情 Rainfall and water information

雨 情

太湖流域年降水量1343.8毫米，较常年偏多10%。全年降水空间分布总体呈南部大于北部。各水利分区中降水量最大为杭嘉湖区1598.5毫米，其次为浙西区1558.4毫米，最小为浦东浦西区1105.5毫米；与常年相比，除浦东浦西区偏少5%外，其余各分区均偏多，偏多幅度为4%～28%，其中杭嘉湖区偏多幅度最大。

全年降水时程分配不均。汛前期降水量300.0毫米，较常年同期偏少10%，其中1月偏多30%，2月和3月分别偏少25%和34%，4月基本持平；汛期降水量792.7毫米，较常年偏多9%；汛后期降水量251.1毫米，较常年偏多58%，其中10月偏少71%，11月偏多64%，12月降水量为常年的3.3倍，位列1951年以来同期第一位。

太湖流域及各水利分区年降水量与常年对比

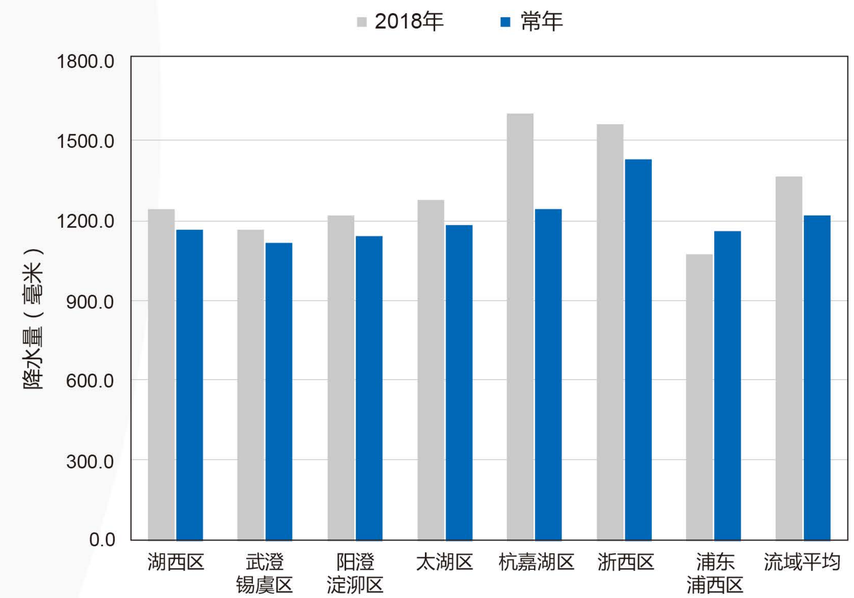

太湖流域及各水利分区不同时期降水量与常年对比

单位：毫米

分 区	湖西区	武澄锡虞区	阳澄淀泖区	太湖区	杭嘉湖区	浙西区	浦东浦西区	流域平均
汛前期	312.5	304.6	299.0	322.6	266.3	340.8	260.5	300.0
距平	0%	9%	-1%	-2%	-28%	-15%	-17%	-10%
汛后期	226.8	214.6	217.8	240.0	304.7	284.0	228.7	251.1
距平	57%	58%	49%	53%	77%	51%	50%	58%
全年	1241.8	1168.8	1232.4	1267.2	1598.5	1558.4	1105.5	1343.8
距平	6%	4%	8%	7%	28%	9%	-5%	10%

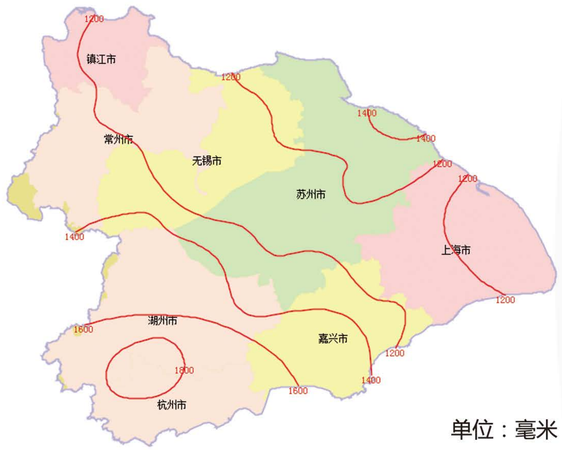

◆ 2018年太湖流域年降水量等值线

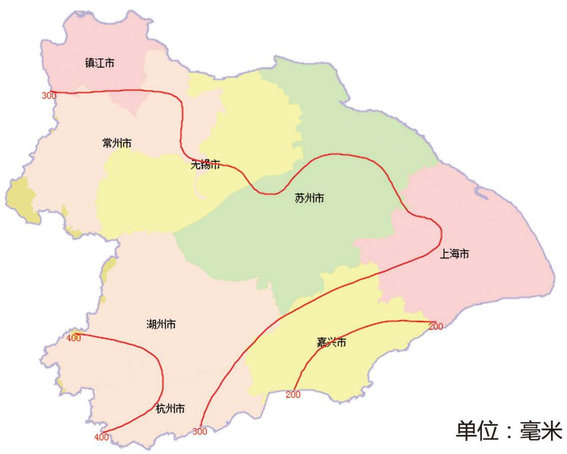

◆ 1～4月太湖流域降水量等值线

◆ 10～12月太湖流域降水量等值线

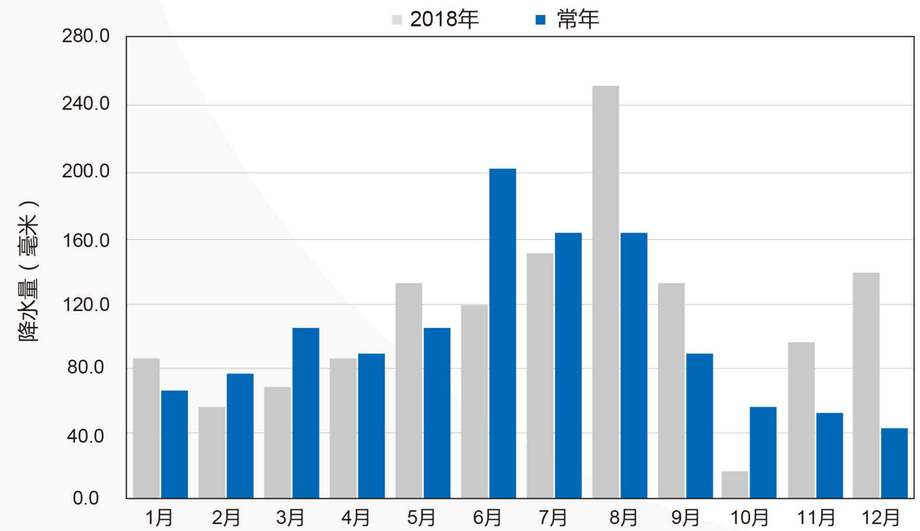

月 份	1月	2月	3月	4月	5月	6月	7月	8月	9月	10月	11月	12月
降水量（毫米）	85.6	57.1	68.1	89.2	134.8	120.1	150.8	251.4	135.6	17.2	93.7	140.2
距平	30%	-25%	-34%	-1%	32%	-41%	-9%	53%	51%	-71%	64%	231%

◆ 太湖流域逐月降水量与常年对比

水 情

1、太湖水位

太湖年初水位3.05米，年末水位3.45米，年平均水位3.29米；年最高水位3.72米，年最低水位3.04米（首次1月2日），未低于太湖旱限水位（2.80米）。全年，太湖水位低于调水限制水位的天数共130天，主要集中在1～3月和10～11月。

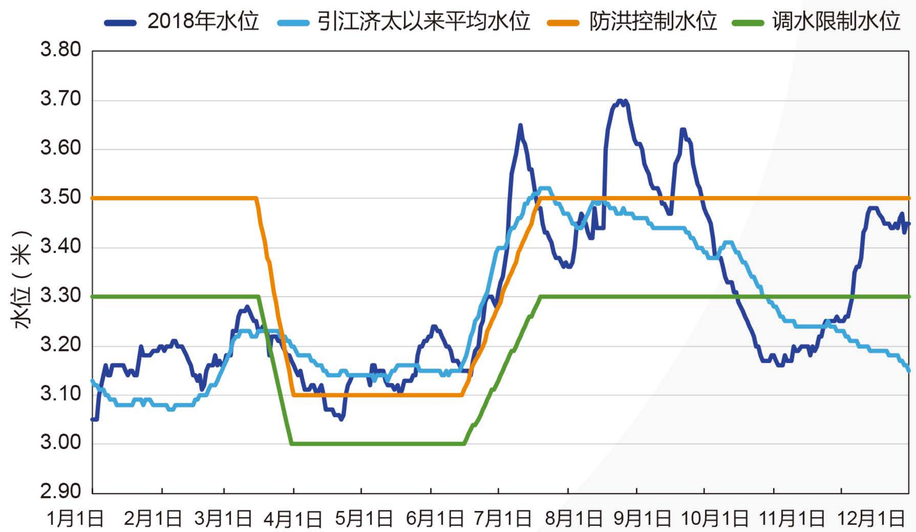

◆ 2018年太湖水位变化过程

2、地区河网水位

引江济太期间河网水位总体平稳，全年最低水位发生在1月上旬、2月中旬和4月中下旬。

水利分区代表站水位特征值统计

单位：米

水利分区	站名	年末水位	年初水位	水位变幅	最低水位	首次发生日期
湖西区	常州（三）	3.58	3.33	0.25	3.26	2-15
	王母观	3.63	3.23	0.40	3.22	4-15
	坊 前	3.61	3.22	0.39	3.21	1-1
武澄锡虞区	无锡（大）	3.53	3.32	0.21	3.24	2-15
	青 阳	3.57	3.37	0.20	3.3	2-15
	陈 墅	3.47	3.41	0.06	3.18	5-6
阳澄淀泖区	苏州（枫桥）	3.44	3.13	0.31	3.06	1-1
	湘 城	3.30	3.01	0.29	2.99	1-3
	陈墓（锦溪）	3.13	2.86	0.27	2.85	1-1
浙西区	杭长桥	3.44	3.01	0.43	2.96	4-21
	港 口	3.45	3.03	0.42	2.98	1-15
	瓶 窑	3.55	3.01	0.54	2.97	4-21
杭嘉湖区	嘉 兴	3.02	2.73	0.29	2.63	4-11
	乌 镇	3.29	2.86	0.43	2.86	1-1
	新 市	3.40	2.96	0.44	2.91	1-2
浦东浦西区	米市渡	2.08	1.77	0.31	1.51	2-14
	嘉定南门	2.76	2.58	0.18	2.40	7-21
	青浦南门	2.66	2.51	0.15	2.33	2-14
两河控制站	琳 桥	3.44	3.34	0.10	3.11	7-22
	平 望	3.20	2.88	0.32	2.81	4-11

注：本表中年初水位为1月1日8时水位，年末水位为次年1月1日8时水位；年最低水位统计时段1月1日8时~次年1月1日8时

气 温

据上海市气象局统计，2018年5～9月，上海市超过35℃的高温天气18天（2009～2018年常年值为25.3天），极端最高气温37.7℃，出现在7月25日（历史同期极端最高气温为2017年的40.9℃）。

引江济太工作 Work summary

引水入湖调度

2018年，望虞河常熟水利枢纽引水139天，引长江水量11.71亿立方米；其中泵引83天，泵引水量7.95亿立方米，占引水量的68%；最大单日引水量1711万立方米（1月3日）。望虞河望亭水利枢纽引水入湖82天，入湖水量5.44亿立方米，最大单日入湖水量968万立方米（1月16日和17日），引水入湖期间入湖率55%。通过太湖调蓄、结合雨洪资源利用，经太浦河向下游地区供排水32.07亿立方米，其中供水量20.28亿立方米。

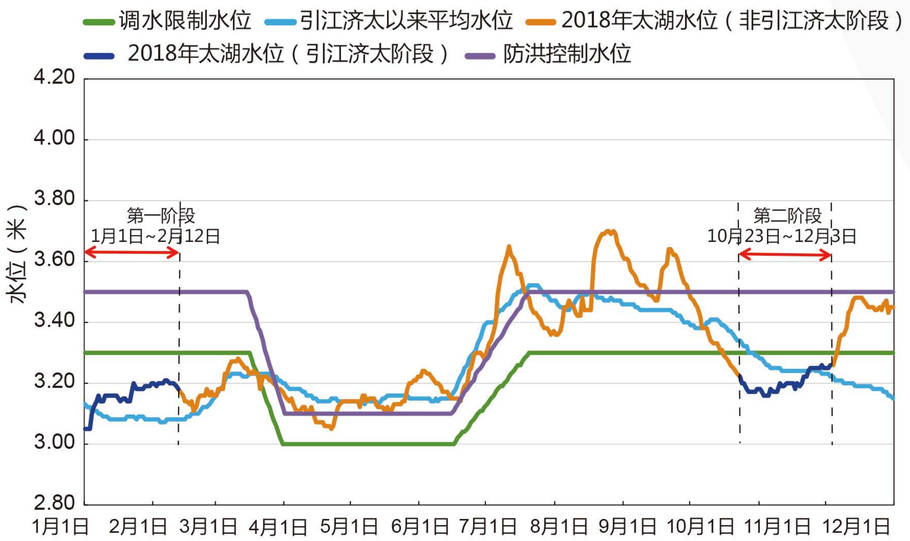

◆ 2018年太湖流域引江济太时段

全年引供水量及天数统计

单位：亿立方米

常熟水利枢纽		望亭水利枢纽		太浦闸	
引水天数（天）	139	引水入湖天数（天）	82	供水量	20.28
引水量	11.71	入湖水量	5.44		
最大单日引水量（发生日期）	0.171（1-3）	最大单日入湖水量（发生日期）	0.097（1-16、1-17）	最大单日供排水量（发生日期）	0.262（3-20）

注：望亭水利枢纽引水入湖期间，常熟水利枢纽引水9.928亿立方米，入湖率55%

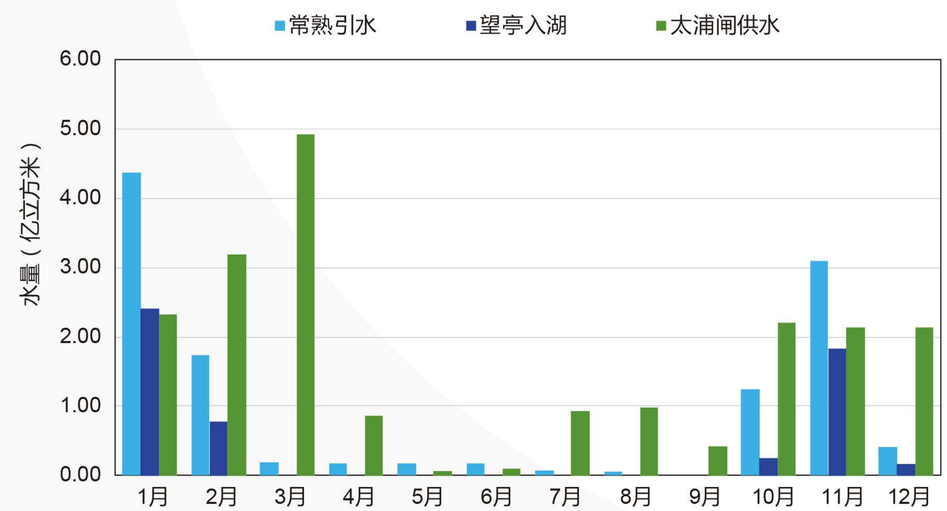

	1月	2月	3月	4月	5月	6月	7月	8月	9月	10月	11月	12月
常熟引水	4.366	1.740	0.197	0.172	0.172	0.178	0.075	0.051	0	1.245	3.098	0.419
望亭入湖	2.409	0.778	0	0	0	0	0	0	0	0.251	1.828	0.171
太浦闸供水	2.328	3.189	4.919	0.864	0.073	0.095	0.924	0.987	0.421	2.198	2.138	2.140

◆ 全年引供水量逐月统计

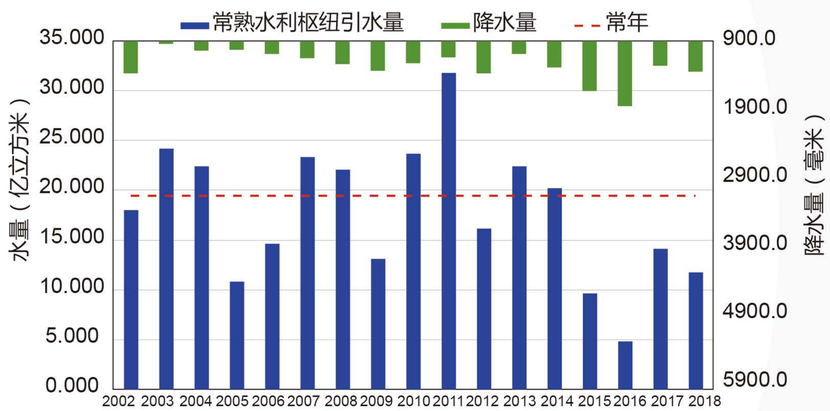

a、常熟水利枢纽引水

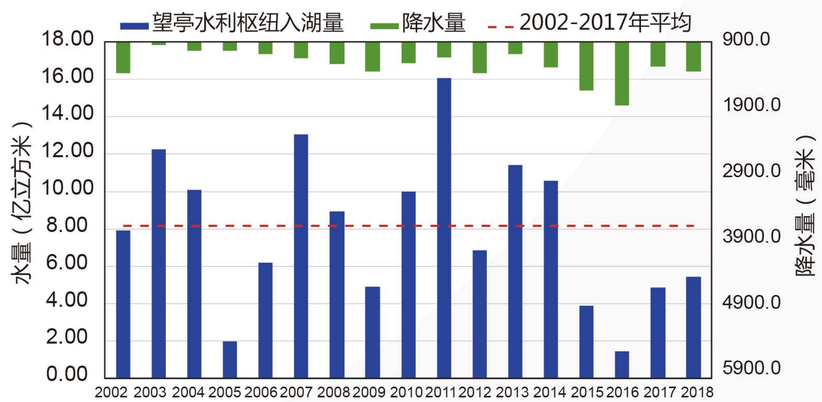

b、望亭水利枢纽入湖

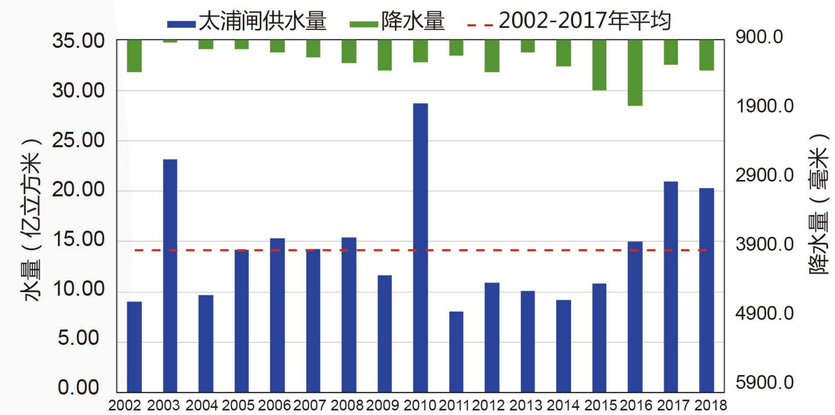

c、太浦闸供水

◆ 2018年引供水量与历年对比图

2018年实施了两个阶段的引水入湖调度。

1、第一阶段

第一阶段为跨年度引水入湖，实施时段为2017年12月11日至2018年2月12日。

2017年10月、11月流域连续多日无雨，太湖水位持续下降，至12月11日降至3.16米，低于调水限制水位0.14米。为保障流域冬春供水安全，太湖局于2017年12月11日启动引江济太，并实施跨年度调水至2018年2月12日。期间，常熟水利枢纽日引江水量不低于1000万立方米，望亭水利枢纽按50～100立方米每秒入湖，太浦闸持续按照80～150立方米每秒向下游供水。

第一阶段引供水量及天数统计（1月1日～2月12日）

单位：亿立方米

常熟水利枢纽		望亭水利枢纽		太浦闸	
引水天数（天）	43	引水入湖天数（天）	43	供水量	3.463
引水量	5.88	入湖水量	3.19		
最大单日引水量（发生日期）	0.171（1-3）	最大单日入湖水量（发生日期）	0.097（1-16、1-17）	最大单日供水量（发生日期）	0.117（2-12）

注：望亭水利枢纽引水入湖期间，常熟水利枢纽引水5.88亿立方米，入湖效率为54%

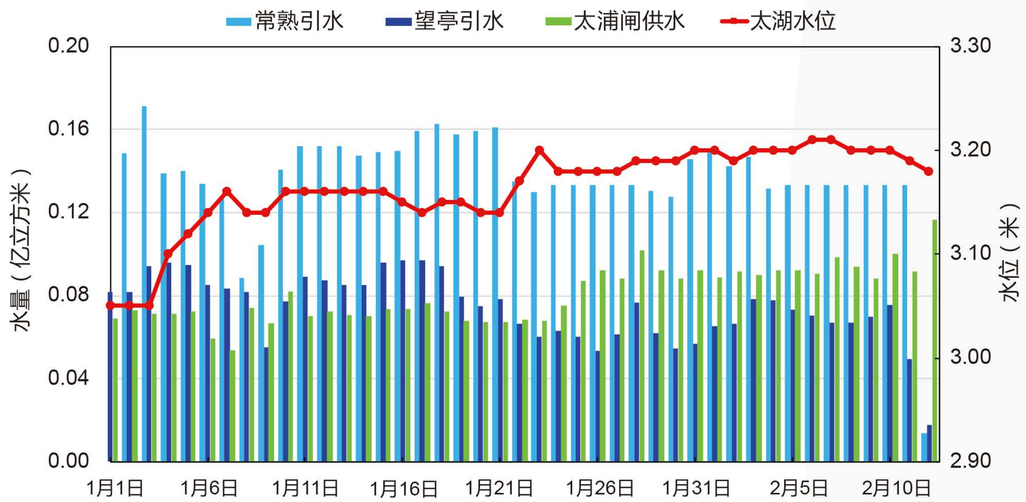

◆ 第一阶段引供水量过程

2、第二阶段

第二阶段引水入湖调度实施时段为10月23日～12月3日。

汛后流域降水偏少，10月1～22日，太湖流域降水量16.0毫米，较常年偏少63%。受其影响太湖水位从10月1日的3.48米降至10月22日的3.23米，低于调水限制水位0.07米，低于常年平均水位0.06米。根据预测，太湖水位将继续下降，为保障流域秋冬季特别是首届中国国际进口博览会期间供水安全，10月23日起常熟水利枢纽调整为闸泵联合调度引水,日引江水量按800万立方米控制,同时张桥水位按3.70米控制。

10月26日，望虞河入湖水质符合要求后，开启望亭水利枢纽引水入湖,流量按50立方米每秒控制，常熟水利枢纽日引江水量加大至1000万立方米。10月31日，望亭水利枢纽引水入湖流量加大至80立方米每秒。本阶段太浦闸供水流量始终以80立方米每秒向下游供水。

第二阶段引供水量及天数统计

（10月23日～12月3日）

单位：亿立方米

常熟水利枢纽		望亭水利枢纽		太浦闸	
引水天数（天）	42	引水入湖天数（天）	39	供水量	2.983
引水量	4.31	入湖水量	2.25		
最大单日引水量（发生日期）	0.139（10-29）	最大单日入湖水量（发生日期）	0.077（11-21）	最大单日供水量（发生日期）	0.085（10-26）

注：望亭水利枢纽引水入湖期间，常熟水利枢纽引水4.05亿立方米，入湖率为56%

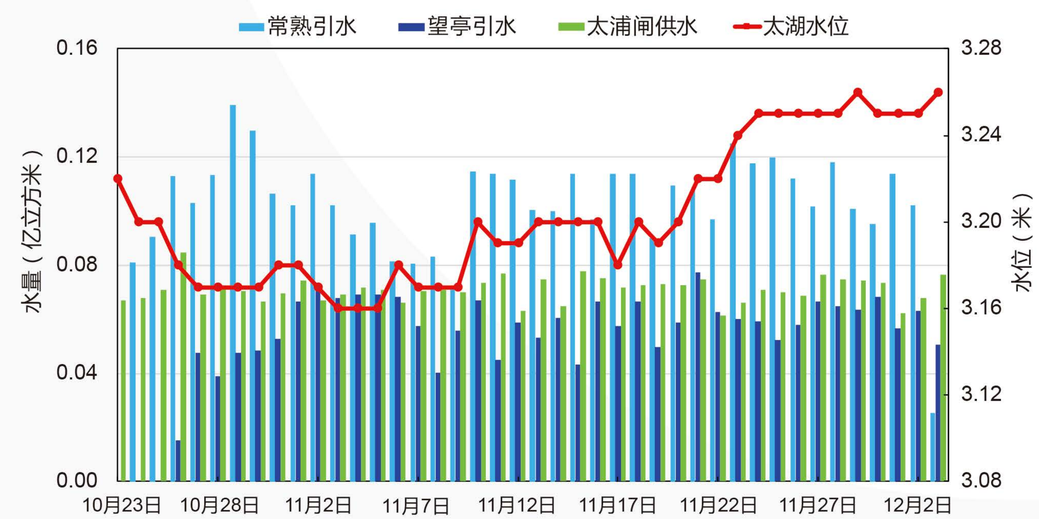

◆ 第二阶段引供水量过程

太浦闸、太浦河泵站应急调度

近年来，太浦河及周边河网多次出现突发水污染事件，特别是锑浓度异常已成为影响太浦河水源地供水安全的主要威胁。2018年，太湖局注重风险防范，加强与太浦河沿线省市沟通协调，加密开展太浦河沿线水量水质监测，完善太浦河供水调度方案，精细调度太浦河闸泵。2018年汛期先后9次开启太浦河泵站，维持50～100立方米每秒下泄流量，应急供水1.46亿立方米。在地方强力治污和太浦河泵站供水共同作用下，太浦河干流锑浓度未出现异常，有效降低了突发水污染事件的风险，保障了太浦河下游770万人民群众饮水安全。

2018年太浦河泵站应急调度情况

调度时间	开泵台数	开泵时长（h）	下泄水量（万m³）
5月5日~7日	1台（50m³/s）	38	906
5月19日~22日	1台（50m³/s）	72	1604
5月27日~30日	1台（50m³/s）	76	1721
6月20日~26日	25日19时前：1台（50m³/s） 25日19时后：2台（100m³/s）	142	3774
7月1日~3日	1台（50m³/s）	44	989
7月5日~8日	1台（50m³/s）	75	1689
8月5日~6日	2台（100m³/s）	32	1419
8月13日~15日	1台（50m³/s）	52	1161
8月5日~6日	2台（100m³/s）	32	1419
8月17日~20日	1台（50m³/s）	62	1384
合计供水量	-	593	14647

相关工作

1、值班会商及预测预报

为保障流域供水安全，太湖局加强引江济太期间的值班会商，尤其是首届中国国际进口博览会期间，太湖局防办、水文局等部门单位实行24小时值班，密切关注太湖、望虞河、太浦河水位和水质变化情况。全年共组织33次引江济太会商，发送调水短信1.6万条，发布引江济太调水动态79期。

引江济太期间，结合气象部门降水预报，开展太湖水位周预报13期，太湖水位预报准确率达92%；开展中长期水位预报4期，引江济太调度模拟预测1期，为流域水资源调度提供了决策支撑。

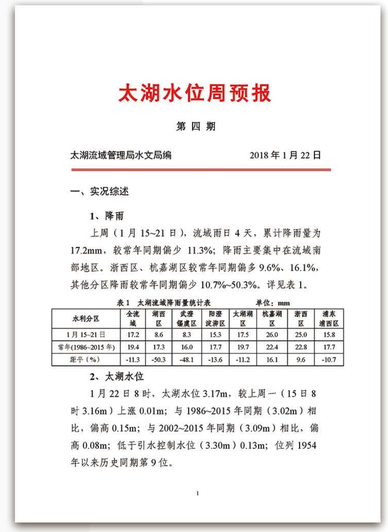

太湖水位周预报

第 四 期

太湖流域管理局水文局编　　2018 年 1 月 22 日

一、实况综述

1、降雨

上周（1 月 15~21 日），流域雨日 4 天，累计降雨量为 17.2mm，较常年同期偏少 11.3%；降雨主要集中在流域南部地区。浙西区、杭嘉湖区较常年同期偏多 9.6%、16.1%，其他分区降雨较常年同期偏少 10.7%~50.3%。详见表 1。

表 1　太湖流域降雨量统计表　　单位：mm

水利分区	全流域	湖西区	武澄锡虞区	阳澄淀泖区	太湖湖区	杭嘉湖区	浙西区	浦东浦西区
1 月 15-21 日	17.2	8.6	8.3	15.3	17.5	26.0	25.0	15.8
常年(1986-2015 年)	19.4	17.3	16.0	17.7	19.7	22.4	22.8	17.7
距平（%）	-11.3	-50.3	-48.1	-13.6	-11.2	16.1	9.6	-10.7

2、太湖水位

1 月 22 日 8 时，太湖水位 3.17m，较上周一（15 日 8 时 3.16m）上涨 0.01m；与 1986~2015 年同期（3.02m）相比，偏高 0.15m；与 2002~2015 年同期（3.09m）相比，偏高 0.08m；低于引水控制水位（3.30m）0.13m；位列 1954 年以来历史同期第 9 位。

1

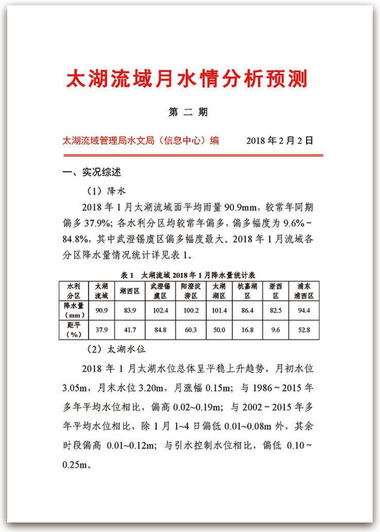

太湖流域月水情分析预测

第 二 期

太湖流域管理局水文局（信息中心）编　　2018 年 2 月 2 日

一、实况综述

（1）降水

2018 年 1 月太湖流域面平均雨量 90.9mm，较常年同期偏多 37.9%；各水利分区均较常年偏多，偏多幅度为 9.6%~84.8%，其中武澄锡虞区偏多幅度最大。2018 年 1 月流域各分区降水量情况统计详见表 1。

表 1　太湖流域 2018 年 1 月降水量统计表

水利分区	太湖流域	湖西区	武澄锡虞区	阳澄淀泖区	太湖湖区	杭嘉湖区	浙西区	浦东浦西区
降水量（mm）	90.9	83.9	102.4	100.2	101.4	86.4	82.5	94.4
距平（%）	37.9	41.7	84.8	60.3	50.0	16.8	9.6	52.8

（2）太湖水位

2018 年 1 月太湖水位总体呈平稳上升趋势，月初水位 3.05m，月末水位 3.20m，月涨幅 0.15m；与 1986～2015 年多年平均水位相比，偏高 0.02~0.19m；与 2002～2015 年多年平均水位相比，除 1 月 1~4 日偏低 0.01~0.08m 外，其余时段偏高 0.01~0.12m；与引水控制水位相比，偏低 0.10～0.25m。

2、工程运行及巡查督查

太湖局苏州管理局和江苏省太湖地区水利工程管理处加强组织管理，切实做好引江济太期间各工程的运行管理、“一湖两河”等重要水利工程控制运用督查等工作，为保障流域供水安全和水生态安全提供服务。

据统计，望亭水利枢纽执行调令10份，调整闸门135次；太浦闸执行调令26份（含太浦河泵站13次），调整闸门340次。太湖局苏州管理局开展望虞河、太浦河沿线督查19次，行程约4750公里，发布工程运行情况580座次。江苏省太湖地区水利工程管理处共巡查11次，投入人员22人次，行程约2750公里。

3、水量水质监测

太湖局水文局组织太湖流域水文水资源监测中心和两省一市水文部门开展了望虞河、太浦河、环太湖出入湖主要河道等引水影响区域的水量水质监测及太湖蓝藻调查工作，及时掌握引供水量、水质及太湖蓝藻发生状况。全年组织完成太湖蓝藻水华应急调查1次，太湖符渎港水质异常应急调查监测35次，吴江水厂水源地补充监测27次，累计完成外业行车63次，应急监测简报36期，获取监测数据390个；组织开展太浦河锑浓度应急监测6次，累计完成外业行车23次，样品采集210个，获取锑和二氯甲烷等监测数据271个。据统计，2018年引江济太期间，太湖流域水文水资源监测中心累计监测89天，安排监测组126组，日均约1.4组，投入外业监测约378人次，行程约2.8万公里。水文巡测取得流量成果203组、606个水文数据，自动监测取得水文数据32万个。

◆ 水文监测

◆ 实验分析

4、水资源管理与保护

太湖流域水资源保护局密切关注望虞河引水沿线水质、太湖重要水源地水质和蓝藻情况，先后10余次组织开展现场查勘，全年编报《太湖水质信息》184期；逐日将望虞河干流和西岸支流水质通报江苏省有关部门，针对11月上旬伯渎港大坊桥溶解氧偏低、总磷偏高等情况，发布1期《引江济太望虞河西岸支流水质通报》，督促地方环保部门做好引江济太期间望虞河西岸支流污染控制；密切关注太浦河锑浓度变化情况，组织开展应急监测和水质分析；发挥太浦河水资源保护省际协作机制作用，推动水质预警联动及监测数据共享，进一步做好太浦河金泽水源地供水保障工作。

为保障首届中国国际进口博览会期间上海水环境良好，联合两省一市水行政主管部门组织开展“清剿水葫芦，美化水环境”联合整治专项行动，组织地方水利（水务）部门及河长办对苏沪、浙沪边界重点河道水葫芦发生情况进行联合查勘4次，并就如何预防水葫芦暴发及开展联合打捞多次进行座谈。

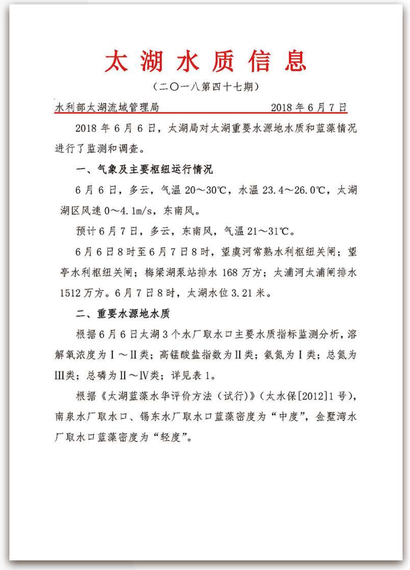

太 湖 水 质 信 息

（二〇一八第四十七期）

水利部太湖流域管理局　　2018 年 6 月 7 日

2018 年 6 月 6 日，太湖局对太湖重要水源地水质和蓝藻情况进行了监测和调查。

一、气象及主要枢纽运行情况

6 月 6 日，多云，气温 20～30℃，水温 23.4～26.0℃，太湖湖区风速 0～4.1m/s，东南风。

预计 6 月 7 日，多云，东南风，气温 21～31℃。

6 月 6 日 8 时至 6 月 7 日 8 时，望虞河常熟水利枢纽关闸；望亭水利枢纽关闸；梅梁湖泵站排水 168 万方；太浦河太浦闸排水 1512 万方。6 月 7 日 8 时，太湖水位 3.21 米。

二、重要水源地水质

根据 6 月 6 日太湖 3 个水厂取水口主要水质指标监测分析，溶解氧浓度为Ⅰ～Ⅱ类；高锰酸盐指数为Ⅱ类；氨氮为Ⅰ类；总氮为Ⅲ类；总磷为Ⅱ～Ⅳ类；详见表 1。

根据《太湖蓝藻水华评价方法（试行）》（太水保[2012]1 号），南泉水厂取水口、锡东水厂取水口蓝藻密度为“中度”，金墅湾水厂取水口蓝藻密度为“轻度”。



引江济太望虞河西岸支流水质通报

（二〇一八年第一期）

太湖流域水资源保护局

2018 年 11 月 10 日

5、区域调水试验

太湖局水利发展研究中心承担了国家重点研发计划水资源高效利用专项“长三角地区水安全保障技术集成与应用”项目第6课题-长三角复杂江河湖水资源联合调度技术与应用，于2018年10月20日～11月3日组织开展了示范区（望虞河、太浦河、新沟河，武澄锡虞区）调水试验，探索了不同工况和引排水格局下河网水体流动模式和规律。

6、其他工作

太湖局修订了《防汛抗旱值班工作手册》《引江济太工作手册》《工程调度方案工作手册》等。切实做好水资源调度工作宣传，组织编报4期引江济太专报，在太湖网发表调水新闻报道6篇，通过“太湖防汛抗旱”微信公众号及时推送调水动态10期。

调水成效 Effect

太湖水位

1月1日～2月12日，望亭水利枢纽引水入湖2.83亿立方米，太湖水位基本维持在3.15～3.20米之间，有效保障了流域冬季供水安全。

汛后流域降水偏少，太湖水位从10月1日的3.48米持续下降，16日降至调水限制水位3.30米以下，22日降至3.23米。通过第二阶段引江济太，10月23日～12月3日引水入湖2.25亿立方米，太湖水位基本在3.20米左右。

通过两个阶段的引水入湖，改善了太湖及周边河网水环境，2018年太湖水位始终维持在3.00米以上，太湖周边地区河网也基本维持在合理水位以上，满足了流域供水需求。特别是通过加大冬春季太浦闸供水力度，实现了预降太湖水位、促进太湖水草生长、保障太浦河下游水源地供水安全多目标的共赢，取得了明显成效。

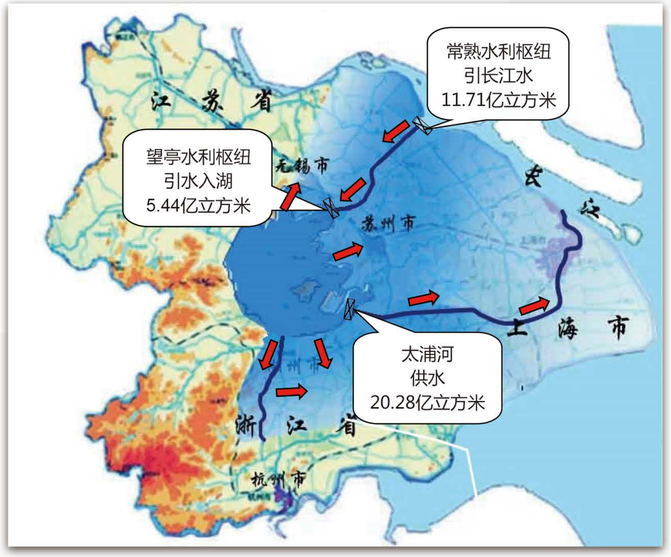

◆ 2018年引江济太引供水示意图

水体水质

太湖全年水质总体评价为Ⅴ类，主要水质指标高锰酸盐指数为Ⅲ类，氨氮为Ⅰ类，总磷为Ⅳ类，总氮为Ⅴ类，太湖六个水源地主要水质指标继续保持稳定。全年未出现大面积蓝藻水华，太湖水厂水源地供水安全得到有效保障。

引江济太期间，望虞河干流水质总体良好，沿线各断面主要水质指标高锰酸盐指数、氨氮、总磷均稳定在Ⅰ～Ⅲ类，望虞河入湖断面望亭水利枢纽闸下主要水质指标达到或优于Ⅲ类。望虞河西岸四条支流中，九里河、伯渎港水质较好，张家港、锡北运河相对较差。

太浦河干流沿线各断面主要水质指标高锰酸盐指数、氨氮、总磷均达到了Ⅰ～Ⅲ类，其中太浦河金泽断面主要水质指标为Ⅱ～Ⅲ类。

重要事项 Important events

（一）太湖局积极开展水葫芦专项整治行动

4月13日，太湖局在上海市组织召开了太湖流域省际地区水葫芦联合防控座谈会。首届中国国际进口博览会举办期间恰逢水葫芦传统暴发期，为保障上海市水环境安全，太湖局联合两省一市水行政主管部门于10月21日～11月10日组织开展“清剿水葫芦，美化水环境”联合整治专项行动，成效得到社会各界广泛认可。

◆ 太湖局吴文庆局长现场调研省际边界地区水葫芦防控情况

（二）南水北调规划设计管理局领导调研引江济太工作

10月15～16日，水利部南水北调规划设计管理局朱程清局长一行到太湖流域调研引江济太工作，重点调研了解调水组织管理、调水成本、运行机制、调水与防洪矛盾、监测与管理等关键问题，并赴太湖局直管工程和东太湖现场，实地了解引江济太运行管理情况。



◆ 南水北调规划设计管理局朱程清局长一行调研引江济太

（三）调水管理司领导调研引江济太工作

11月19～22日，水利部调水管理司程晓冰巡视员到太湖流域调研引江济太工作。调研组一行座谈了太湖流域水量调度和引江济太工作相关情况，实地查看太浦河金泽水源地、东太湖、瓜泾口、望虞河东岸琳桥港闸和太湖局直管工程等工程现场。

◆ 调水管理司程晓冰巡视员一行调研引江济太运行管理情况

（四）太湖局深入开展引江济太调研

10月18～19日，太湖局朱威副局长带队赴苏州市、无锡市开展引江济太调研，主要查看了苏州市古城区自流活水工程阊门堰、望虞河在建工程苏州段福山塘闸和羊尖塘闸、望虞河在建工程无锡段四河港闸和黄塘河排涝站，就进一步深化实施引江济太，扩大引调水效益等有关问题与苏州、无锡市进行讨论、交流和协调，深入研究非引江济太入湖期间，通过常熟水利枢纽调引长江水改善望虞河两岸地区水环境的可行性。

◆ 太湖局朱威副局长带队开展引江济太调研